












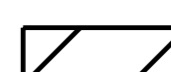





Wallonie  
COMMUNE DE LA HULPE
Révision du Schéma de Structure Communal
"Schéma de Développement Communal"
Situation existante **DRAFT**

Plan de secteur :
Zones et périmètres sur fond PICC

ZONES URBANISABLES	ZONES NON URBANISABLES
 zone d'habitat	 zone forestière
 zone de loisirs	 zone de parc
 zone d'activité économique industrielle	 zone naturelle
 zone d'activité économique mixte	 zone d'espace vert
 zone de services publics et d'équipements communautaires	 zone agricole
 zone d'aménagement communal concerté	 plan d'eau

-  non affecté (domaines des infrastructures ferroviaires ou aéroportuaires et des ports autonomes)
-  périmètre d'intérêt paysager
-  routes de liaison régionale existantes
-  lignes de chemin de fer existantes
-  canalisations existantes